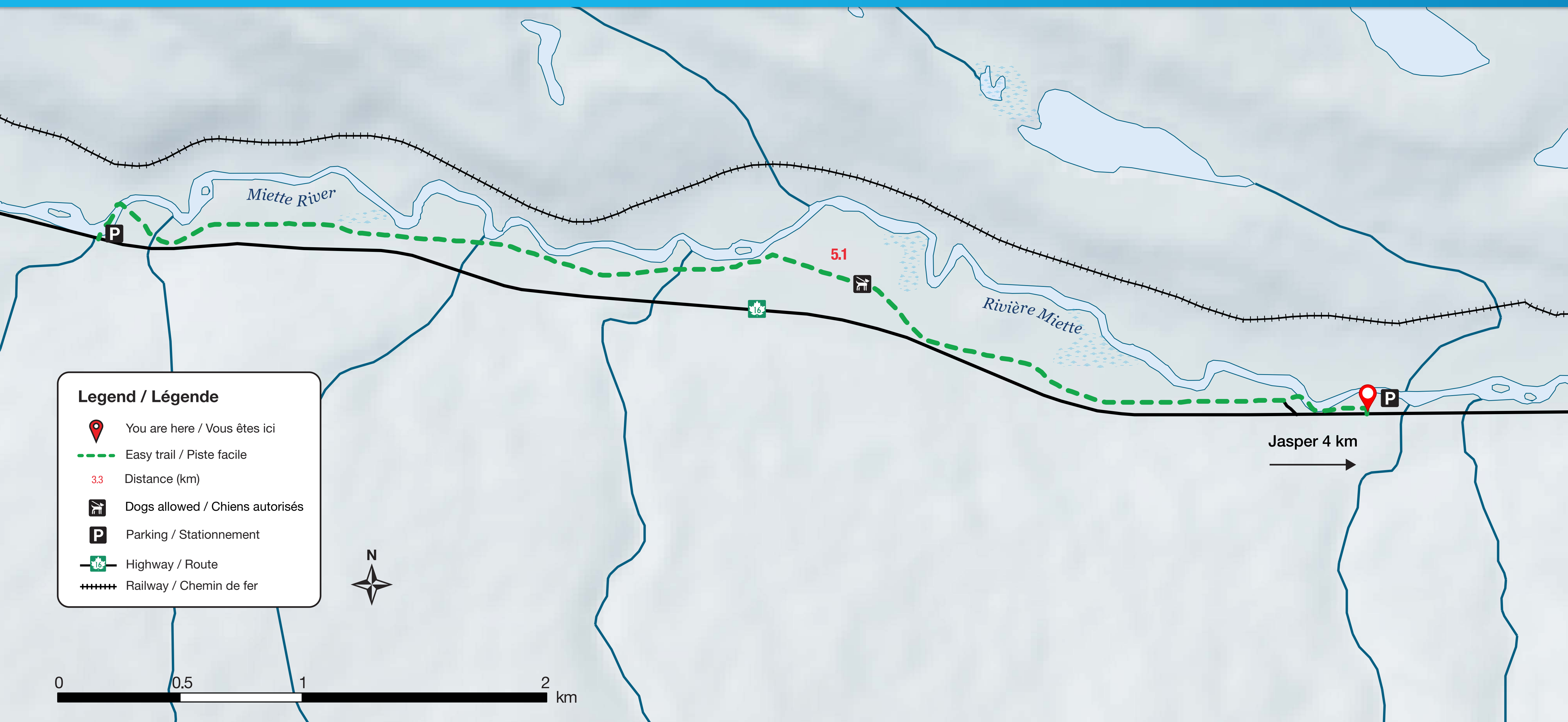



Pipeline Trail Piste du Pipeline

Jasper National Park / Parc national Jasper



Pipeline Trail / Piste du Pipeline

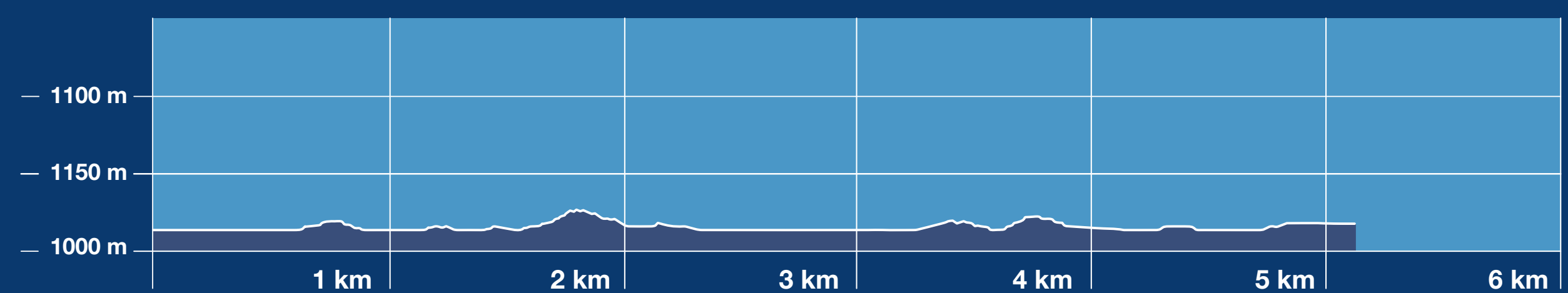
USERS / TYPE D'USAGER	DISTANCE	DURATION / DURÉE	DIFFICULTY / DIFFICULTÉ
	5.1 km <small>ONE WAY / ALLER SEULEMENT</small>	1.5 hrs / heures	Easy / Facile

ELEVATION / ALTITUDE

MINIMUM	MAXIMUM	START / DÉBUT	END / FIN	CLIMB/DESCENT / MONTÉE/DESCENTE
1060 m	1066 m	1060 m	1061 m	+21 m / -23 m

The pipeline right-of-way between Highway 16 and the Miette River offers a wide open, gentle trail with some rolling terrain. You may want to wear an extra layer since the temperature can be a few degrees colder here.

L'emprise du pipeline entre la route 16 et la rivière Miette vous propose une large piste dégagée et légèrement ondulante. Vous voudrez peut-être porter une couche de vêtements de plus, car il peut faire quelques degrés de moins ici qu'en ville.



Trail Etiquette



If using left lane, yield to oncoming skiers.

Étiquette sur les pistes

Si vous empruntez la voie de gauche, cédez le passage aux skieurs arrivant en sens inverse.



Keep dogs on leash.

Gardez vos chiens en laisse.



Pick up after your dog.

Ramassez les crottes de votre chien.

ATTENTION!

You are responsible for your own safety. All outdoor activities involve some degree of risk. Please be well prepared for your chosen activity and route.

For information or to report trail conditions, contact the Jasper Information Centre:
780-852-6176 / www.parkscanada.gc.ca
Emergency: call 911

Vous êtes responsable de votre propre sécurité. Toute activité de plein air comporte certains risques. Vous devez bien vous préparer en fonction de l'activité et de l'itinéraire choisis.

Pour obtenir des renseignements ou pour signaler l'état des pistes, communiquez avec le Centre d'information de Jasper :
780-852-6176 / www.parcscanada.gc.ca
Urgences : composez le 911